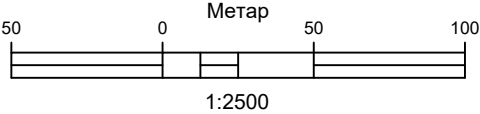


ИЗМЕНЕ И ДОПУНЕ ПЛАНА ГЕНЕРАЛНЕ РЕГУЛАЦИЈЕ НАСЕЉА БЕОЧИН



- НАЦРТ -

ПОТЕНЦИЈАЛНИ ДЕГРАДАЦИОНИ ПУНКТОВИ,
ЗОНЕ НЕГАТИВНИХ УТИЦАЈА И МЕРЕ ЗАШТИТЕ

ПОТЕНЦИЈАЛНИ ДЕГРАДАЦИОНИ ПУНКТОВИ

- ЗОНА ИЗРАЖЕНИХ РАДНИХ АКТИВНОСТИ
- КОМУНАЛНИ ОБЈЕКТИ - ЦЕНТАР ЗА РЕЦИКЛАЖУ

ЗОНА НЕГАТИВНИХ УТИЦАЈА

- КОРИДОР 110 kv ДАЛЕКОВОДА

МЕРЕ ЗАШТИТЕ

- ШИРА ЗОНА ЗАШТИТЕ ИЗВОРИШТА
- ЗАШТИТНИ ПОЈАС ПОТОКА

ПРИРОДНИ РЕСУРСИ

- РЕЗЕРВЕ ПОДЗЕМНЕ ВОДЕ

- ГРАНИЦА ОБУХВАТА ИЗМЕНА И ДОПУНА ПЛАНА ГЕНЕРАЛНЕ РЕГУЛАЦИЈЕ НАСЕЉА БЕОЧИН
- ОЗНАКА ЛОКАЦИЈЕ

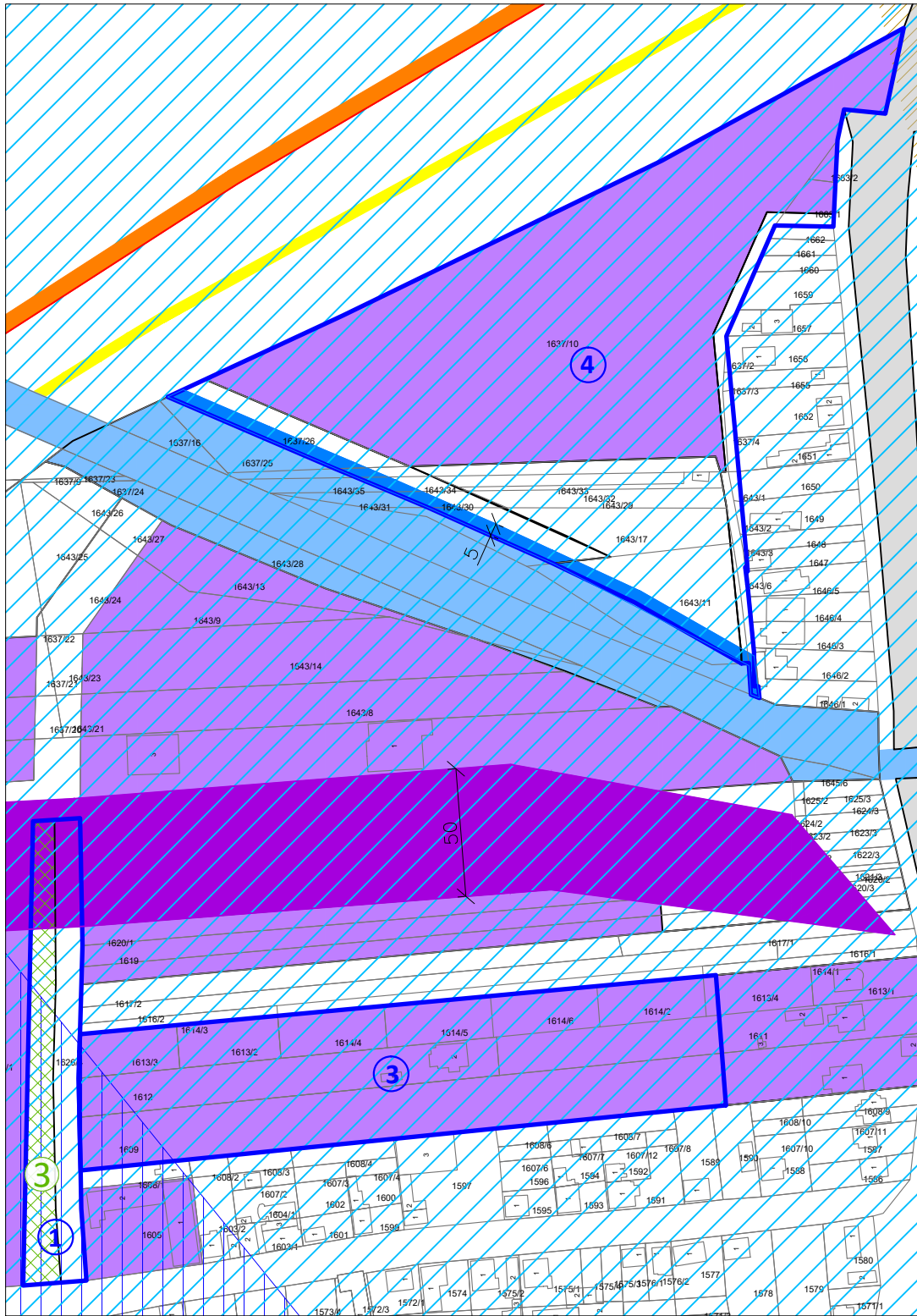
ЗОНА НЕГАТИВНИХ УТИЦАЈА



- ПОСТОЈЕЋИ ДРЖАВНИ ПУТ
- КОРИДОР ЖЕЛЕЗНИЧКЕ ПРУГЕ

МЕРЕ ЗАШТИТЕ

- ПОТЕНЦИЈАЛНА КЛИЗИШТА
- ПОТОК

- ГРАНИЦА ГРАЂЕВИНСКОГ ЗЕМЉИШТА У ГРАЂЕВИНСКОМ ПОДРУЧЈУ НАСЕЉА



НОСИЛАЦ ИЗРАДЕ ПЛАНА		ОПШТИНА БЕОЧИН		Печат и потпис:
		ОВЛАШЋЕНО ЛИЦЕ:		
ОБРАЂИВАЧ		ЈП ЗАВОД ЗА УРБАНИЗАМ ВОЈВОДИНЕ		Печат и потпис:
		ДИРЕКТОР: ПРЕДРАГ КНЕЖЕВИЋ, дипл.правник		
		ПОМОЋНИК ДИРЕКТОРА: мр ВЛАДИМИР ПИХЛЕР, дипл.инж.арх.		
НАЗИВ ПЛАНА	ИЗМЕНЕ И ДОПУНЕ ПЛАНА ГЕНЕРАЛНЕ РЕГУЛАЦИЈЕ НАСЕЉА БЕОЧИН			
НАЗИВ КАРТЕ	ПОТЕНЦИЈАЛНИ ДЕГРАДАЦИОНИ ПУНКТОВИ, ЗОНЕ НЕГАТИВНИХ УТИЦАЈА И МЕРЕ ЗАШТИТЕ			
ОДГОВОРНИ УРБАНИСТА	ЗОРИЦА БОШЊАЧИЋ, мастер инж. арх.			Печат и потпис:
САРАДНИЦИ	др ТАМАРА ЗЕЛЕНОВИЋ ВАСИЉЕВИЋ			
E-2952	Размера: 1:2500		Датум: Октобар 2025. год	Број листа: 2.13. IV -1